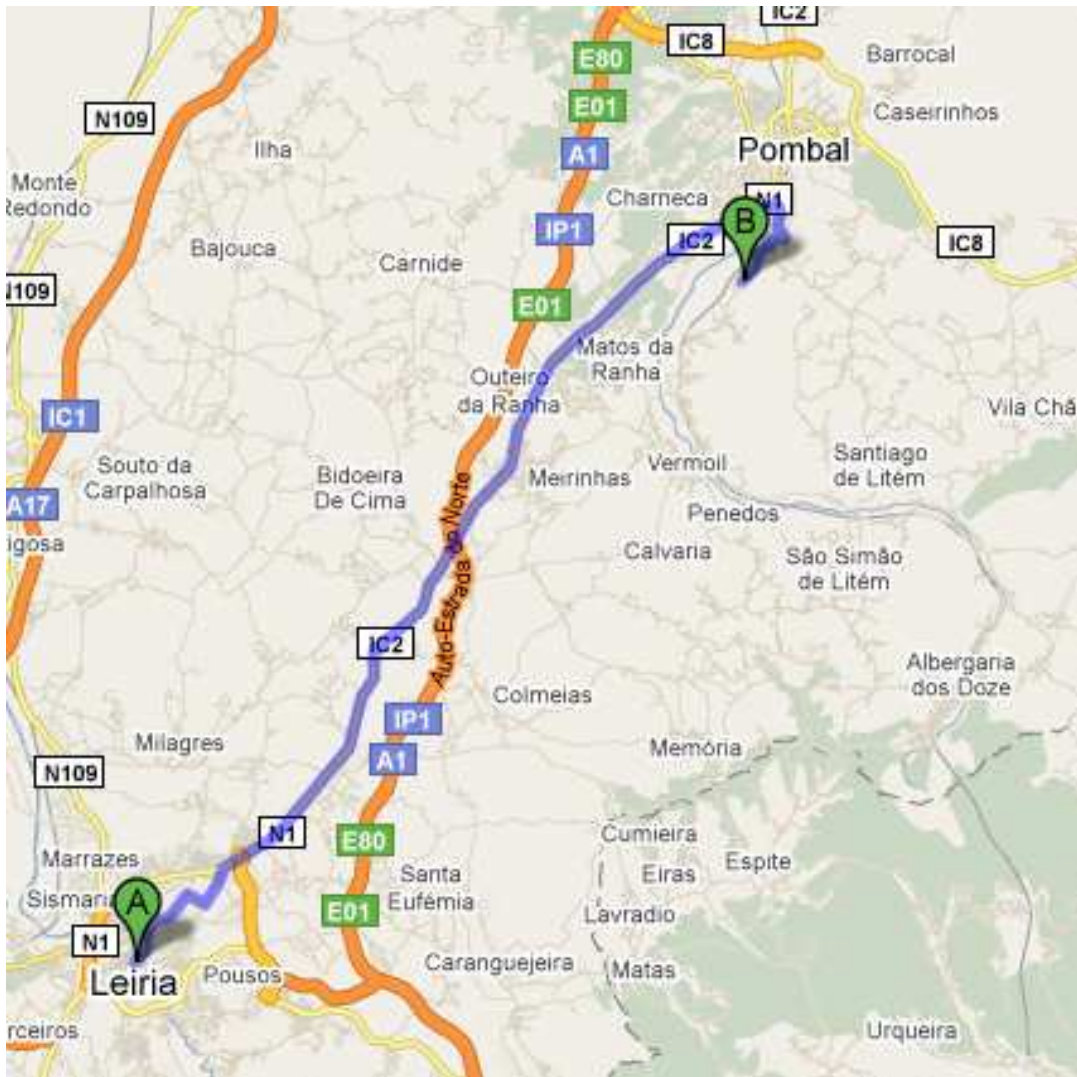


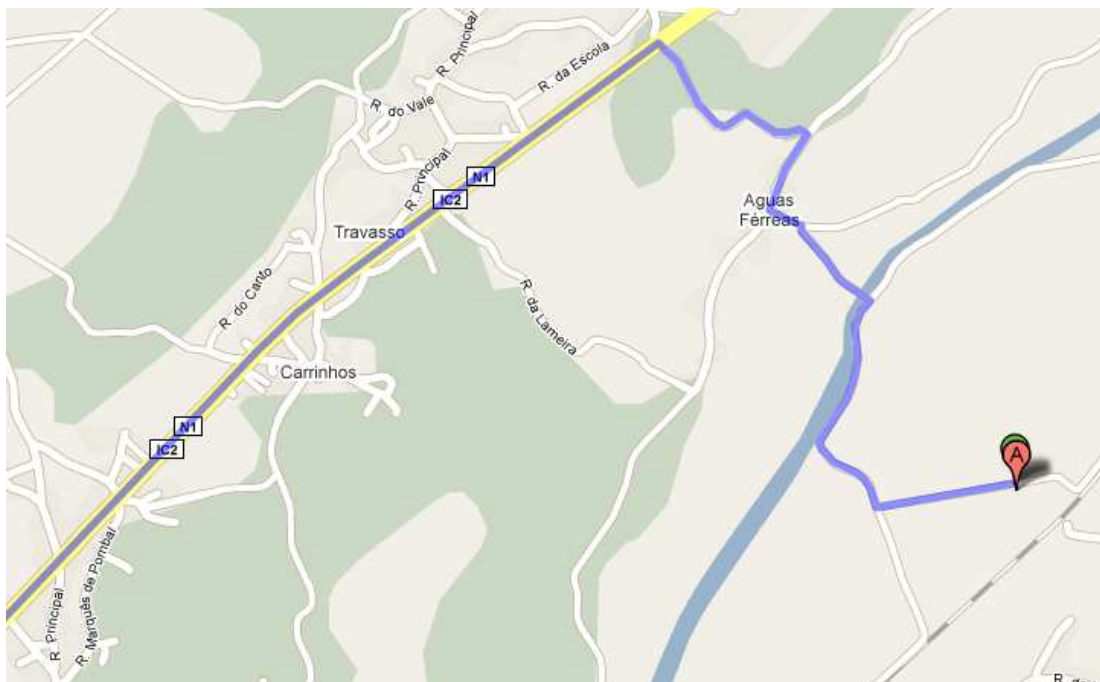
Corta-mato Vale do Arunca/Campeonato Distrital de Corta-mato Local – Casalinho, pista de Aeromodelismo

Latitude e longitude: 39.882639, -8.650103

Trajecto Leiria Casalinho por Flandres



Trajeto Leiria-Casalinho por Travassos (antes de Flandres) vira para Águas Ferreas



Leiria

- | | |
|--|---------|
| 7. Virar Seguir5 até
À esquerda na Estr.
Nacional 1 | 1,3 km |
| 8. Continue até IC2/N1
Continuar a seguir
N1 | 18,1 km |
| 9. Virar à direita | 0,5 km |
| 10. Virar à direita | 0,2 km |
| 11. Virar à esquerda | 86 m |
| 12. Virar à direita | 0,2 km |
| 13. Virar à direita | 0,6 km |
| 14. Virar à esquerda
O destino encontra-
se à direita | 0,3 km |



Estrada desconhecida

Pista de Aeromodelismo

Trajeto Leiria Casalinho por Flandres (pela direita da linha férrea)



— Trajetos sugeridos

N1
24,0 km

31 min.

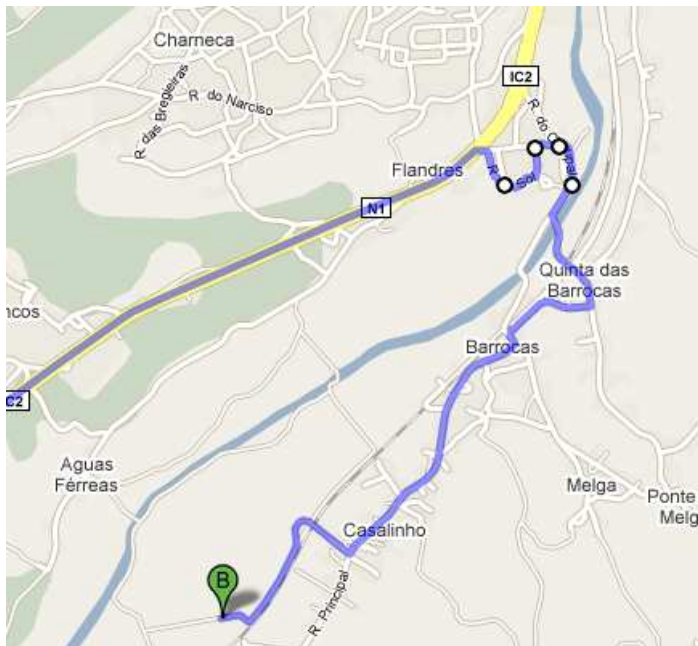


Leiria - Casalinho

7. Virar à esquerda na Estr. Nacional 1	1,3 km
8. Continue até IC2/N1 Continuar a seguir N1	18,1 km
9. Virar à direita	0,5 km
10. Virar à direita	0,2 km
11. Virar à esquerda	86 m
12. Virar à direita	0,2 km
13. Virar à direita	0,6 km
14. Virar à esquerda O destino encontra-se à direita	

Pista de Aerodelismo

Trajecto Leiria Casalinho por Flandres (pela esquerda da linha férrea) por dentro de Casalinho



28,6 km – acerca do 38 min.



Leiria

8. Continue até IC2/N1 Continuar a seguir N1	20,4 km
9. Curva ligeira à direita na R. José Aguiar	51 m
10. Seguir pela 1ª à direita em direcção a R. do Sol	0,4 km
11. Virar à esquerda na R. Eng. Francisco Patrício	0,1 km
12. Virar à direita na R. José Aguiar	0,1 km
13. Curva ligeira à direita na R. do Choupal	0,4 km
14. Curva ligeira à esquerda em direcção a EM532-2	0,5 km
15. Seguir pela 1ª à direita em direcção a EM532-2	0,5 km
16. Virar à direita na EM532-2	1,3 km
17. Virar à direita na R. Ns. da Luz	0,9 km

Pista de Aerodelismo